

SOCIÁLNĚ PROSTOROVÁ DIFERENCIACE ČESKÝCH ZEMÍ V HISTORICKÉ PERSPEKTIVĚ

HISTORICKÁ PROSTOROVÁ A STATISTICKÁ DATA: VYUŽITÍ KARTOGRAFICKÝCH ZDROJŮ DO ROKU 1918

Eva Semotanová
Historický ústav AV ČR

Rozdělení země:

Okresní hospodství	abstrakce okresy	Kvadr. km ²	Okresní hospodství	abstrakce okresy	Kvadr. km ²
Alštsk	Alštsk	75 24000	Blatenský	Blatenský	67 21800
Benešovský	Benešov, Píseňský, Kladenský	124 40000	Brno	Středomoravský, Mlýnský, Opavský	127 34000
Blatenský	Blatenský, Píseňský	118 43000	Čáslavský	Mlýnský, Kladenský	103 20000
Čáslavský	Mladoboleslavský, Brno	99 26000	Čechobuzský	Mlýnský, Kladenský	54 27000
Čechobuzský	Čechobuz, Čechobuzský, Blatenský	120 33000	Čerčovský	Čerčovský, Píseňský	96 26000
Červenohorický	Červenohorický, Mladoboleslavský	104 30000	Člunek	Člunek, Píseňský, Blatenský	142 71000
Červený	Červený, Blatenský	71 42000	Čáslavský	Čáslavský, Píseňský, Kladenský	106 37000
Čáslavský	Čáslavský, Blatenský, Píseňský	189 71000	Čáslavský	Čáslavský, Mlýnský, Píseňský	161 69000
Čáslavský	Čáslavský, Blatenský, Píseňský	83 40000	Čáslavský	Čáslavský, Kladenský	87 34000
Čáslavský	Čáslavský, Blatenský, Píseňský	105 37000	Čáslavský	Čáslavský, Kladenský, Blatenský	168 82000
Čáslavský	Čáslavský, Blatenský, Píseňský	85 42000	Čáslavský	Čáslavský, Kladenský, Blatenský	129 50000
Čáslavský	Čáslavský, Blatenský, Píseňský	75 37000	Čáslavský	Čáslavský, Kladenský, Blatenský	84 32000
Čáslavský	Čáslavský, Blatenský, Píseňský	70 35000	Čáslavský	Čáslavský, Kladenský, Blatenský	187 74000
Čáslavský	Čáslavský, Blatenský, Píseňský	90 32000	Čáslavský	Čáslavský, Kladenský, Blatenský	90 32000
Čáslavský	Čáslavský, Blatenský, Píseňský	70 40000	Čáslavský	Čáslavský, Kladenský, Blatenský	124 54000
Čáslavský	Čáslavský, Blatenský, Píseňský	28 43000	Čáslavský	Čáslavský, Kladenský, Blatenský	114 44000
Čáslavský	Čáslavský, Blatenský, Píseňský	45 32000	Čáslavský	Čáslavský, Kladenský, Blatenský	89 36000
Čáslavský	Čáslavský, Blatenský, Píseňský	48 32000	Čáslavský	Čáslavský, Kladenský, Blatenský	29 29000
Čáslavský	Čáslavský, Blatenský, Píseňský	143 59000	Čáslavský	Čáslavský, Kladenský, Blatenský	91 34000
Čáslavský	Čáslavský, Blatenský, Píseňský	63 49000	Čáslavský	Čáslavský, Kladenský, Blatenský	92 35000
Čáslavský	Čáslavský, Blatenský, Píseňský	95 52000	Čáslavský	Čáslavský, Kladenský, Blatenský	137 60000
Čáslavský	Čáslavský, Blatenský, Píseňský	81 38000	Čáslavský	Čáslavský, Kladenský, Blatenský	152 70000
Čáslavský	Čáslavský, Blatenský, Píseňský	79 44000	Čáslavský	Čáslavský, Kladenský, Blatenský	150 60000
Čáslavský	Čáslavský, Blatenský, Píseňský	88 41000	Čáslavský	Čáslavský, Kladenský, Blatenský	152 72000
Čáslavský	Čáslavský, Blatenský, Píseňský	57 37000	Čáslavský	Čáslavský, Kladenský, Blatenský	33 42000
Čáslavský	Čáslavský, Blatenský, Píseňský	127 70000	Čáslavský	Čáslavský, Kladenský, Blatenský	163 70000
Čáslavský	Čáslavský, Blatenský, Píseňský	101 49000	Čáslavský	Čáslavský, Kladenský, Blatenský	108 42000
Čáslavský	Čáslavský, Blatenský, Píseňský	157 20000	Čáslavský	Čáslavský, Kladenský, Blatenský	84 32000
Čáslavský	Čáslavský, Blatenský, Píseňský	124 40000	Čáslavský	Čáslavský, Kladenský, Blatenský	142 42000
Čáslavský	Čáslavský, Blatenský, Píseňský	142 42000	Čáslavský	Čáslavský, Kladenský, Blatenský	142 42000
Čáslavský	Čáslavský, Blatenský, Píseňský	85 32000	Čáslavský	Čáslavský, Kladenský, Blatenský	11 42000
Čáslavský	Čáslavský, Blatenský, Píseňský	114 42000	Čáslavský	Čáslavský, Kladenský, Blatenský	68 28000
Čáslavský	Čáslavský, Blatenský, Píseňský	58 30000	Čáslavský	Čáslavský, Kladenský, Blatenský	11 42000
Čáslavský	Čáslavský, Blatenský, Píseňský	185 20000	Čáslavský	Čáslavský, Kladenský, Blatenský	26 10000
Čáslavský	Čáslavský, Blatenský, Píseňský	83 42000	Čáslavský	Čáslavský, Kladenský, Blatenský	62 41000
Čáslavský	Čáslavský, Blatenský, Píseňský	114 42000	Čáslavský	Čáslavský, Kladenský, Blatenský	90 41000
Čáslavský	Čáslavský, Blatenský, Píseňský	51 26000	Čáslavský	Čáslavský, Kladenský, Blatenský	81 32000
Čáslavský	Čáslavský, Blatenský, Píseňský	101 42000	Čáslavský	Čáslavský, Kladenský, Blatenský	79 40000
Čáslavský	Čáslavský, Blatenský, Píseňský	111 40000	Čáslavský	Čáslavský, Kladenský, Blatenský	64 30000
Čáslavský	Čáslavský, Blatenský, Píseňský	85 32000	Čáslavský	Čáslavský, Kladenský, Blatenský	87 38000
Čáslavský	Čáslavský, Blatenský, Píseňský	61 24000	Čáslavský	Čáslavský, Kladenský, Blatenský	62 30000

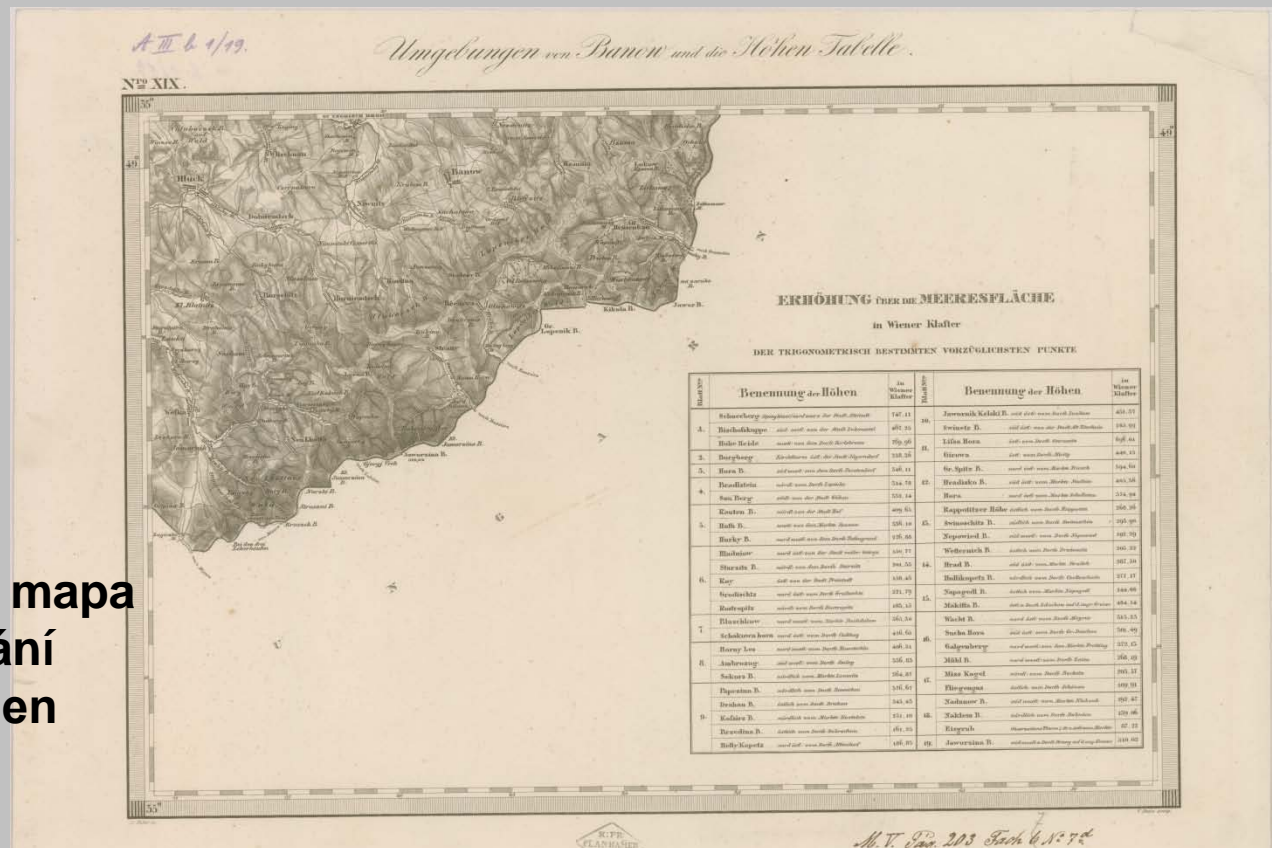
Celá země 929, cel. množství 4,72000 obyvatel.

Osnova přednášky:

Výskyt a struktura statistických dat na mapách českých zemí před rokem 1918, přehledných, regionů a plánů měst

Výpovědní hodnota a využitelnost těchto dat

Rekonstrukční mapy k historickým a prostorovým statistickým datům pro období před rokem 1918, náměty ke studiu



Tzv. stará speciální mapa
II. vojenské mapování
Zdroj údajů neuveden

Výskyt a struktura statistických dat na mapách českých zemí před rokem 1918, přehledné mapy – od poloviny 19. století



Lothova mapa Čech, 1847
Zdroj údajů neuveden

Výskyt a struktura statistických dat na mapách českých zemí před rokem 1918, přehledné mapy – od poloviny 19. století

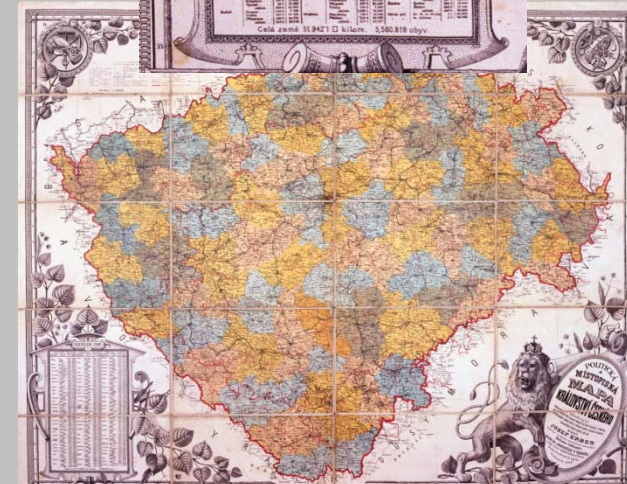
- Erbenovy mapy Čech**
- 1857
 - konec 19. století
- Zdroj údajů neuveden



ROZDĚLENÍ ZEMĚ

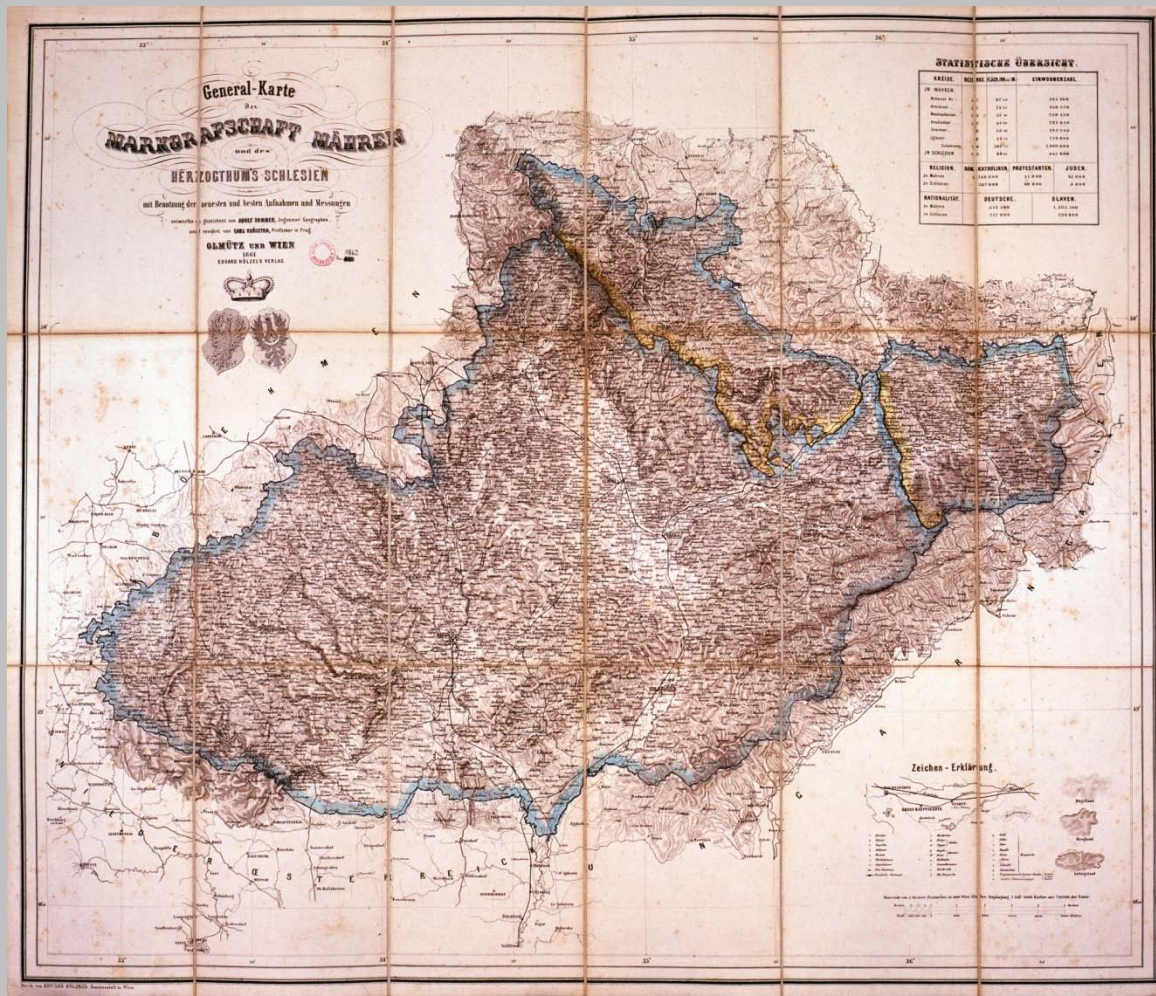
Číslo	Název území	Obsah v čtverečních mílích	Číslo	Název území	Obsah v čtverečních mílích
1	Blatná	10,000	10	Čáslav	10,000
2	Brno	10,000	11	Čáslavsko	10,000
3	Brno	10,000	12	Čáslavsko	10,000
4	Brno	10,000	13	Čáslavsko	10,000
5	Brno	10,000	14	Čáslavsko	10,000
6	Brno	10,000	15	Čáslavsko	10,000
7	Brno	10,000	16	Čáslavsko	10,000
8	Brno	10,000	17	Čáslavsko	10,000
9	Brno	10,000	18	Čáslavsko	10,000
10	Brno	10,000	19	Čáslavsko	10,000
20	Brno	10,000	29	Čáslavsko	10,000
30	Brno	10,000	38	Čáslavsko	10,000
40	Brno	10,000	47	Čáslavsko	10,000
50	Brno	10,000	56	Čáslavsko	10,000
60	Brno	10,000	65	Čáslavsko	10,000
70	Brno	10,000	74	Čáslavsko	10,000
80	Brno	10,000	83	Čáslavsko	10,000
90	Brno	10,000	92	Čáslavsko	10,000
100	Brno	10,000	101	Čáslavsko	10,000

Celá země 51 942 1/2 čt. míl. 5,550,918 obyv.



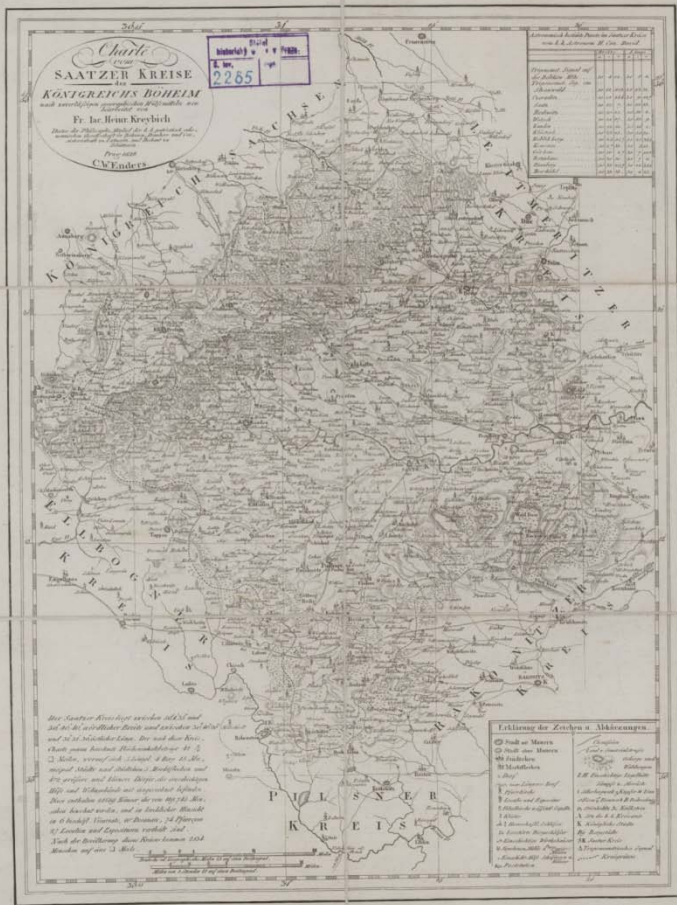
Výskyt a struktura statistických dat na mapách českých zemí před rokem 1918, přehledné mapy

Mapa Moravy a Slezska, Sommer a Kořistka, 1861
Zdroj údajů neuveden



Výskyt a struktura statistických dat na mapách českých zemí před rokem 1918, mapy regionů od první poloviny 19. století

Kreibichova mapa Žateckého kraje z roku 1828 Zdroj údajů neuveden



Kreis liegt zwischen 50° 1' 35" und 50° 40' 20" nördlicher Breite und zwischen 13° 40' 20" und 13° 55' 00" östlicher Länge. Der nach dieser Kreis berechnete Flächeninhalt beträgt 42 1/4 Meilen auf sich 5 königl. 4 Berg 15 Meilen und Städtchen 5 Marktstellen und kleinere Dörfer, die einschichtigten Gebäude mit eingerechnet befinden. In diesem Kreis sind 21839 Häuser die von 110.745 Menschen bewohnt werden, und in kirchlicher Hinsicht in 10 Vicariate, 10 Decanate, 74 Pfarreyen und Exposituren vertheilt sind. Die Bevölkerung dieses Kreises kommen 2834 auf eine Meile.

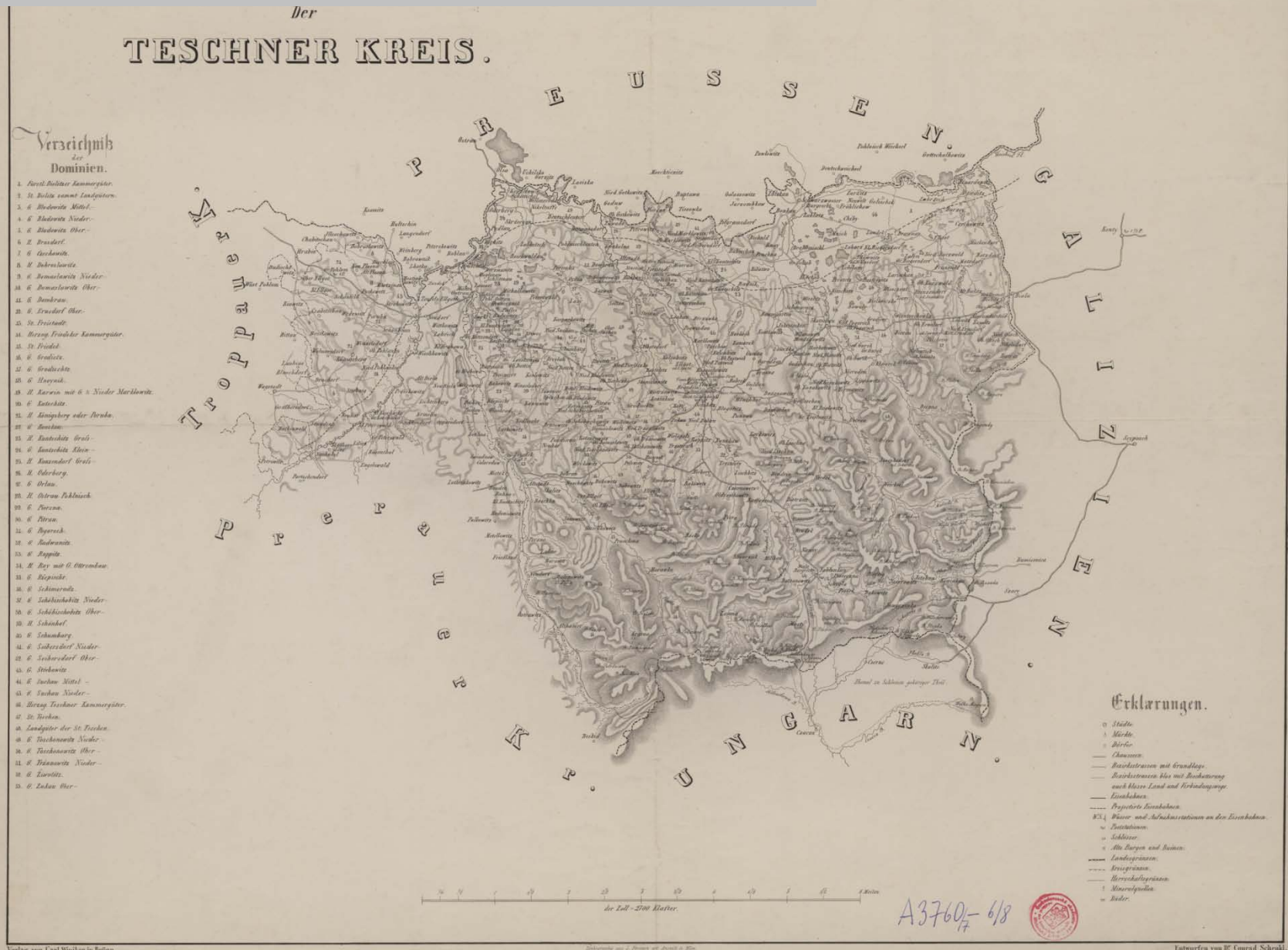
*Deutsche od. Geographische Meilen 15 auf
 Meilen von 2 Stunden 12 auf einen*

50 1/5

Schenklova mapa Těšínského kraje (1844)

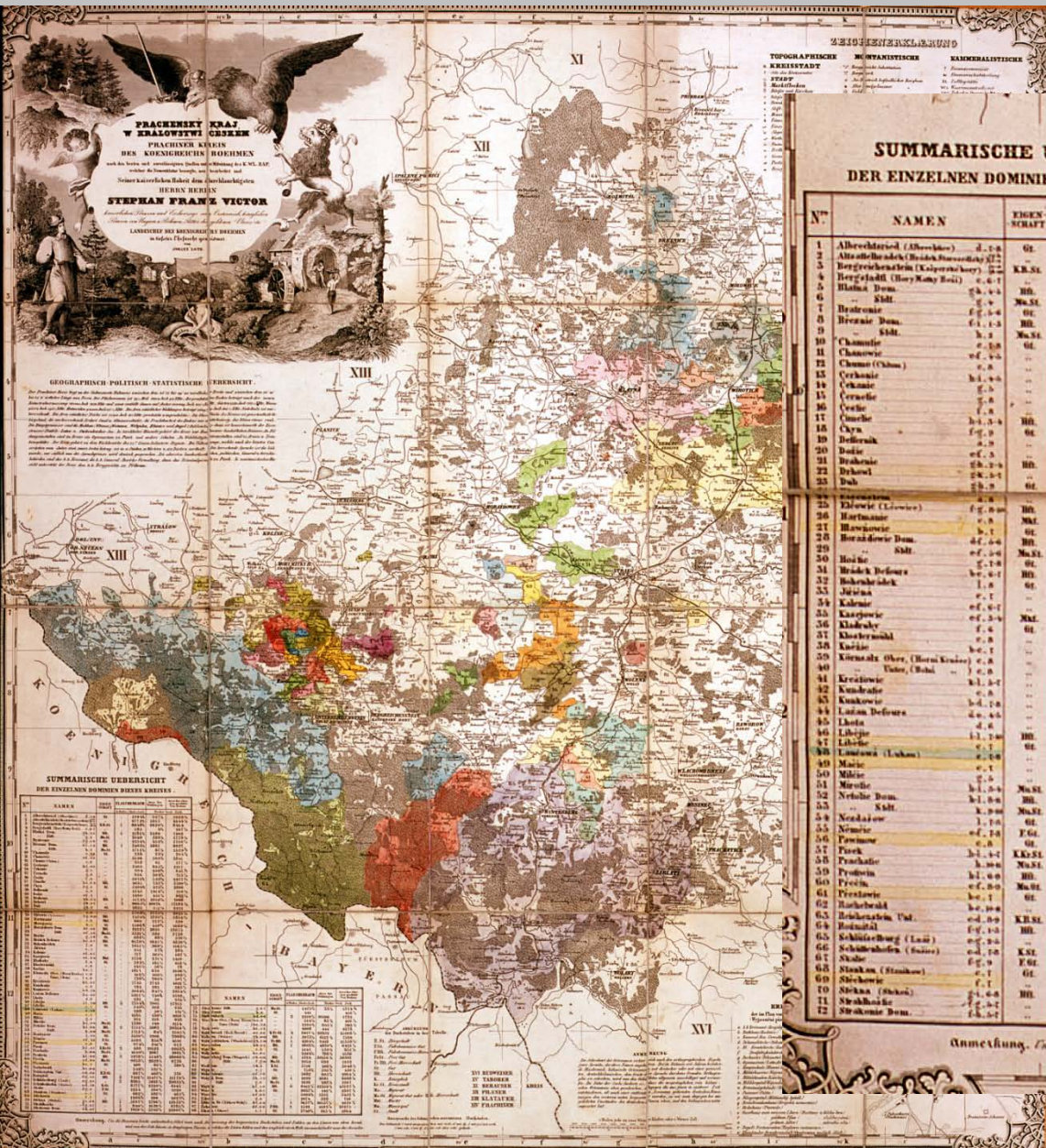
Žádné statistické údaje

37607



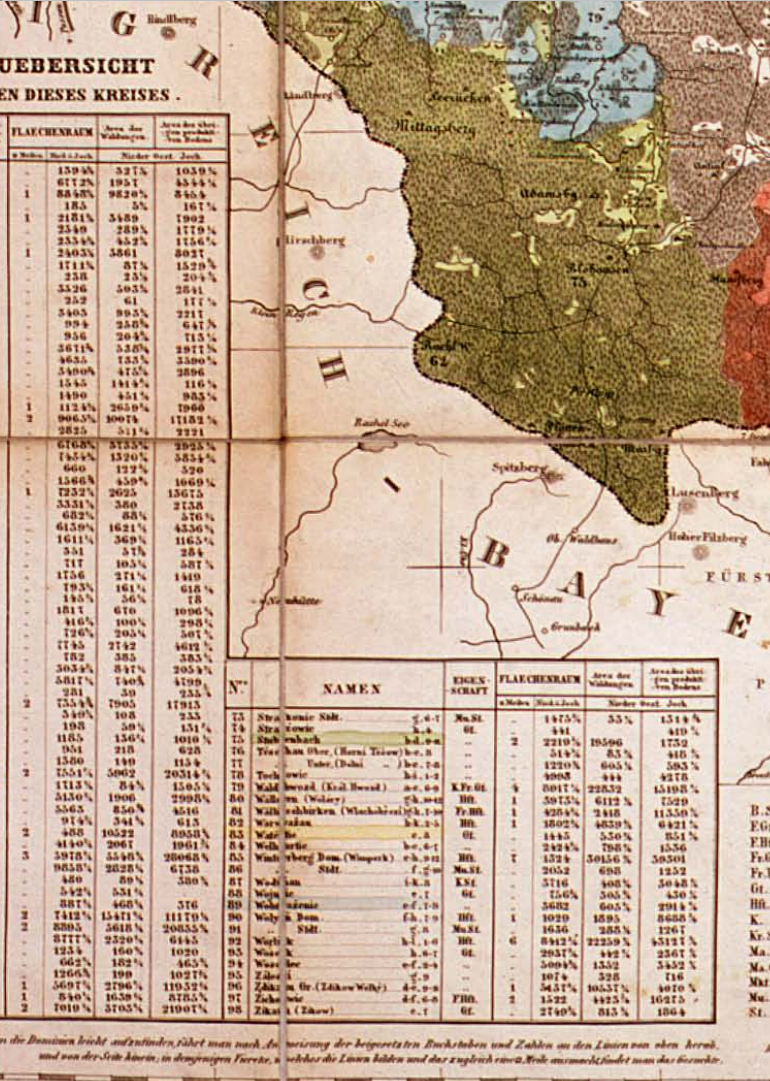
Mapa Prácheňského kraje Jana Lotha, 1847

Zdroj údajů neuveden



SUMMARISCHE UEBERSICHT DER EINZELNEN DOMINIEN DIESES KREISES.

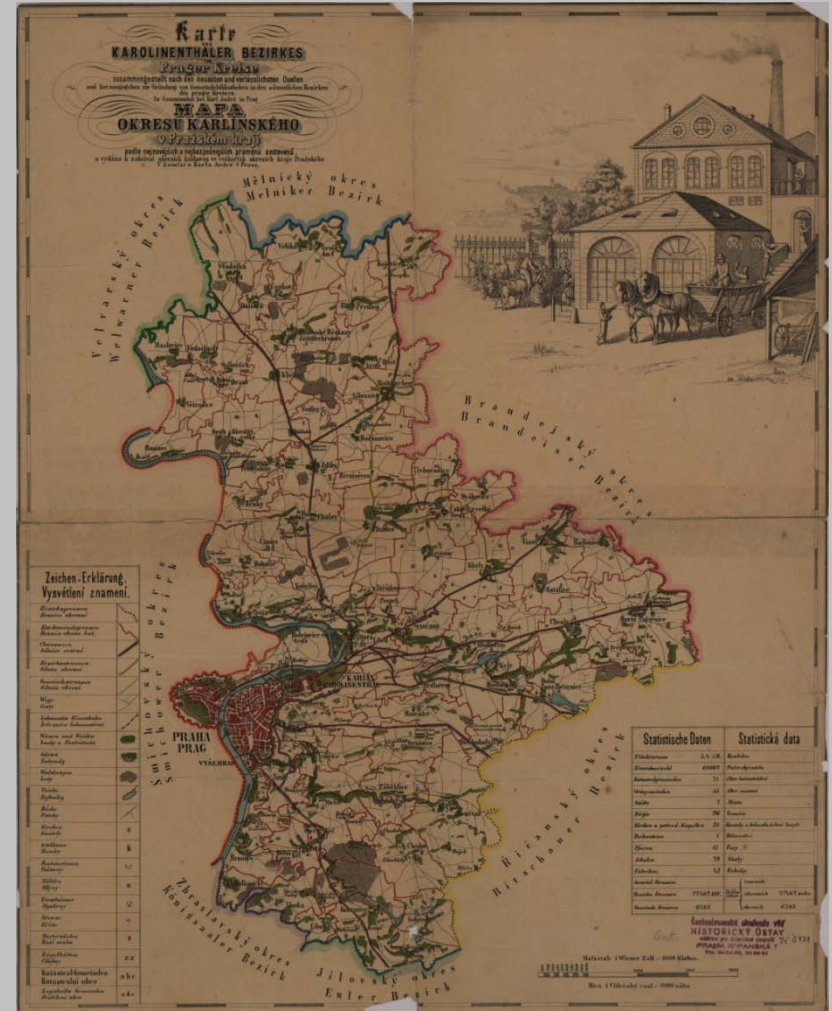
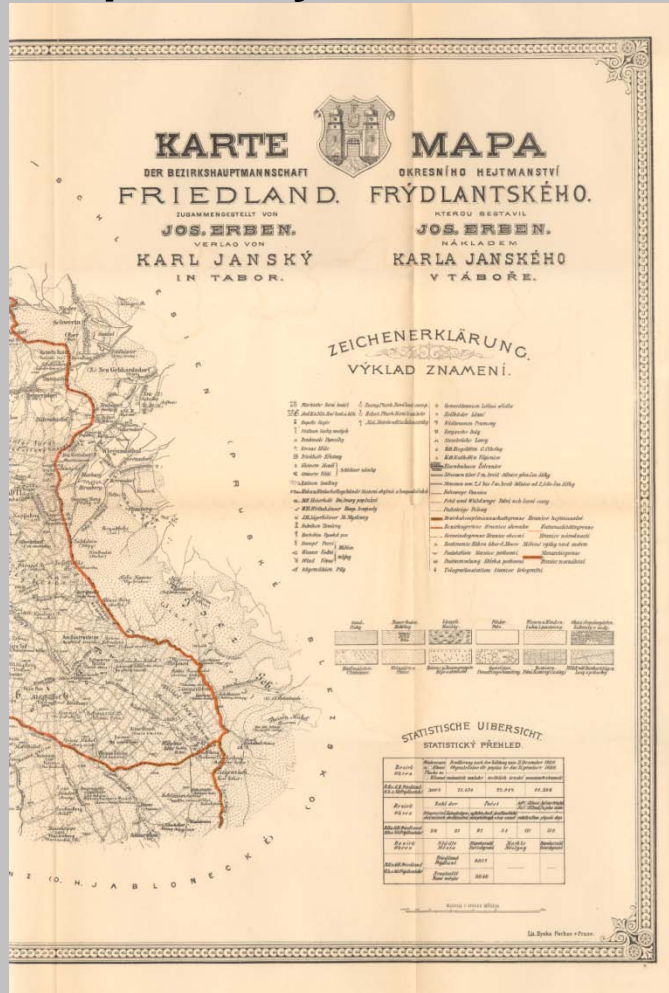
N ^o	NAMEN	EIGENSCHAFT	FLAECHEINKREISS		Area des Wälders	
			in Meilen, Ruth. u. Zsch.	in Ruth. u. Zsch.	in Ruth. u. Zsch.	in Ruth. u. Zsch.
1	Altherrschitz (Herrschitz)	2. 1. 4	—	159 48	3 2 7 1/2	105 9 1/2
2	Altherrschitz (Herrschitz)	2. 1. 4	—	611 2 1/2	19 1 1/2	45 1 1/2
3	Bergschneeberg (Kaisergraben)	—	—	88 5 1/2	95 2 1/2	5 5 1/2
4	Bergschneeberg (Kaisergraben)	—	—	1 1/2	1 1/2	1 1/2
5	Blaubeck (Hoykany Boud)	6. 6. 1	—	218 1 1/2	5 4 1/2	19 2 1/2
6	Blaubeck (Hoykany Boud)	6. 6. 1	—	33 4 1/2	2 1/2	1 1/2
7	Bratonic	6. 1. 1	—	235 4 1/2	45 2 1/2	11 5 1/2
8	Brzonic Boud.	6. 1. 1	—	240 3 1/2	3 6 1/2	30 2 1/2
9	Chamowitz	6. 1. 1	—	111 1 1/2	8 1/2	15 2 1/2
10	Chamowitz	6. 1. 1	—	3 1/2	2 1/2	2 1/2
11	Chamowitz	6. 1. 1	—	35 2 1/2	5 1/2	20 1/2
12	Chamowitz (Chamowitz)	6. 1. 1	—	5 1/2	6 1/2	1 1/2
13	Chamowitz (Chamowitz)	6. 1. 1	—	2 1/2	6 1/2	1 1/2
14	Chamowitz	6. 1. 1	—	5 1/2	6 1/2	1 1/2
15	Chamowitz	6. 1. 1	—	5 1/2	6 1/2	1 1/2
16	Chamowitz	6. 1. 1	—	5 1/2	6 1/2	1 1/2
17	Chamowitz	6. 1. 1	—	5 1/2	6 1/2	1 1/2
18	Chamowitz	6. 1. 1	—	5 1/2	6 1/2	1 1/2
19	Chamowitz	6. 1. 1	—	5 1/2	6 1/2	1 1/2
20	Chamowitz	6. 1. 1	—	5 1/2	6 1/2	1 1/2
21	Chamowitz	6. 1. 1	—	5 1/2	6 1/2	1 1/2
22	Chamowitz	6. 1. 1	—	5 1/2	6 1/2	1 1/2
23	Chamowitz	6. 1. 1	—	5 1/2	6 1/2	1 1/2
24	Chamowitz	6. 1. 1	—	5 1/2	6 1/2	1 1/2
25	Chamowitz	6. 1. 1	—	5 1/2	6 1/2	1 1/2
26	Chamowitz	6. 1. 1	—	5 1/2	6 1/2	1 1/2
27	Chamowitz	6. 1. 1	—	5 1/2	6 1/2	1 1/2
28	Chamowitz	6. 1. 1	—	5 1/2	6 1/2	1 1/2
29	Chamowitz	6. 1. 1	—	5 1/2	6 1/2	1 1/2
30	Chamowitz	6. 1. 1	—	5 1/2	6 1/2	1 1/2
31	Chamowitz	6. 1. 1	—	5 1/2	6 1/2	1 1/2
32	Chamowitz	6. 1. 1	—	5 1/2	6 1/2	1 1/2
33	Chamowitz	6. 1. 1	—	5 1/2	6 1/2	1 1/2
34	Chamowitz	6. 1. 1	—	5 1/2	6 1/2	1 1/2
35	Chamowitz	6. 1. 1	—	5 1/2	6 1/2	1 1/2
36	Chamowitz	6. 1. 1	—	5 1/2	6 1/2	1 1/2
37	Chamowitz	6. 1. 1	—	5 1/2	6 1/2	1 1/2
38	Chamowitz	6. 1. 1	—	5 1/2	6 1/2	1 1/2
39	Chamowitz	6. 1. 1	—	5 1/2	6 1/2	1 1/2
40	Chamowitz	6. 1. 1	—	5 1/2	6 1/2	1 1/2
41	Chamowitz	6. 1. 1	—	5 1/2	6 1/2	1 1/2
42	Chamowitz	6. 1. 1	—	5 1/2	6 1/2	1 1/2
43	Chamowitz	6. 1. 1	—	5 1/2	6 1/2	1 1/2
44	Chamowitz	6. 1. 1	—	5 1/2	6 1/2	1 1/2
45	Chamowitz	6. 1. 1	—	5 1/2	6 1/2	1 1/2
46	Chamowitz	6. 1. 1	—	5 1/2	6 1/2	1 1/2
47	Chamowitz	6. 1. 1	—	5 1/2	6 1/2	1 1/2
48	Chamowitz	6. 1. 1	—	5 1/2	6 1/2	1 1/2
49	Chamowitz	6. 1. 1	—	5 1/2	6 1/2	1 1/2
50	Chamowitz	6. 1. 1	—	5 1/2	6 1/2	1 1/2
51	Chamowitz	6. 1. 1	—	5 1/2	6 1/2	1 1/2
52	Chamowitz	6. 1. 1	—	5 1/2	6 1/2	1 1/2
53	Chamowitz	6. 1. 1	—	5 1/2	6 1/2	1 1/2
54	Chamowitz	6. 1. 1	—	5 1/2	6 1/2	1 1/2
55	Chamowitz	6. 1. 1	—	5 1/2	6 1/2	1 1/2
56	Chamowitz	6. 1. 1	—	5 1/2	6 1/2	1 1/2
57	Chamowitz	6. 1. 1	—	5 1/2	6 1/2	1 1/2
58	Chamowitz	6. 1. 1	—	5 1/2	6 1/2	1 1/2
59	Chamowitz	6. 1. 1	—	5 1/2	6 1/2	1 1/2
60	Chamowitz	6. 1. 1	—	5 1/2	6 1/2	1 1/2
61	Chamowitz	6. 1. 1	—	5 1/2	6 1/2	1 1/2
62	Chamowitz	6. 1. 1	—	5 1/2	6 1/2	1 1/2
63	Chamowitz	6. 1. 1	—	5 1/2	6 1/2	1 1/2
64	Chamowitz	6. 1. 1	—	5 1/2	6 1/2	1 1/2
65	Chamowitz	6. 1. 1	—	5 1/2	6 1/2	1 1/2
66	Chamowitz	6. 1. 1	—	5 1/2	6 1/2	1 1/2
67	Chamowitz	6. 1. 1	—	5 1/2	6 1/2	1 1/2
68	Chamowitz	6. 1. 1	—	5 1/2	6 1/2	1 1/2
69	Chamowitz	6. 1. 1	—	5 1/2	6 1/2	1 1/2
70	Chamowitz	6. 1. 1	—	5 1/2	6 1/2	1 1/2
71	Chamowitz	6. 1. 1	—	5 1/2	6 1/2	1 1/2
72	Chamowitz	6. 1. 1	—	5 1/2	6 1/2	1 1/2



Anmerkungen. In die Domänen leicht und schnell fährt man nach der Versicherung der beigefügten Buchstaben und Zahlen in den Linien von oben herab, und von der Seite herein, in demjenigen Falle, wo die Linien bilden und der zugleich eine, welche am leichtesten man das Vorwerk.

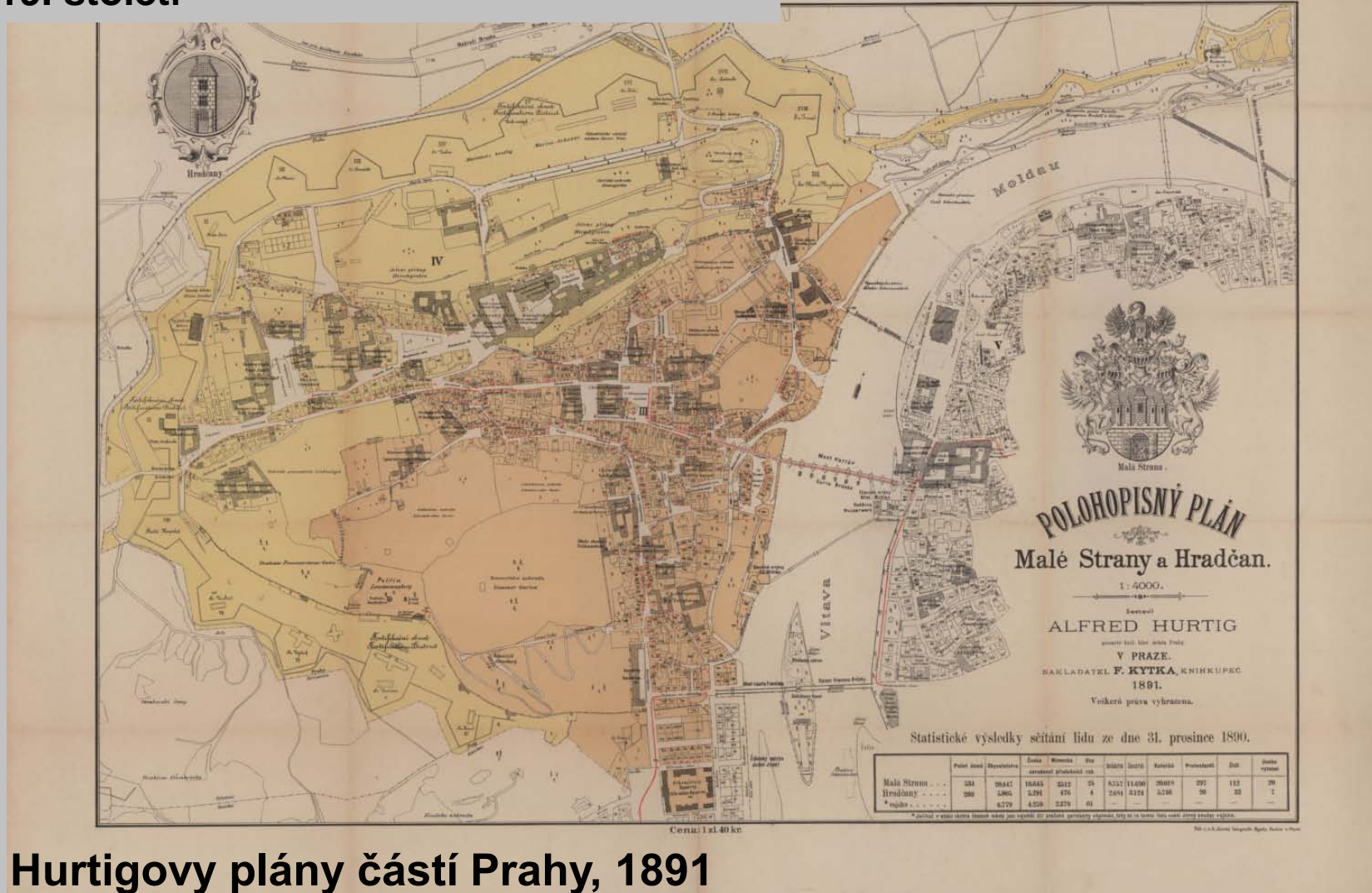
Výskyt a struktura statistických dat na mapách českých zemí před rokem 1918, mapy regionů – od první poloviny 19. století

Mapa Karlínského okresu, 1861, Zdroj údajů neuveden



Mapa Frýdlantského okresního hejtmanství, po 1881
Zdroj údajů uveden vágně: dle popisu k 31.12. 1880

Výskyt a struktura statistických dat na mapách českých zemí před rokem 1918, plány měst, od konce 19. století



Hurtigovy plány částí Prahy, 1891

Zdroj údajů uveden: Sčítání lidu 31.12. 1890

Výskyt a struktura statistických dat na mapách českých zemí před rokem 1918, plány měst, od konce 19. století

Orientační plán Prahy, 1909-1914

Zdroj údajů uveden: Sčítání lidu 1910

44/59 List 25.

ORIENTAČNÍ PLÁN

král. hl. města Prahy a obcí sousedních vydaný nákladem obce Pražské v letech 1909-1914

Kreslil staveb. úřad král. hl. města Prahy (odbor III. B).

Měřítko



1:5000

Veškerá práva vyhrazena. Reprodukce „Unie“ v Praze.

Statistická data dle posledního sčítání lidu z roku 1910.

Název obce *)	Počet obyvatelů	Počet domů	Rozloha v ha
Praha I. (Staré město)	35504	898	142 4499
II. (Nové město)	31760	1814	364 5031
III. (Menší město)	20974	570	124 9538
IV. (Hradčany)	5412	208	161 7989
V. (Josefov)	3376	76	9 0719
VI. (Král. Vyšehrad)	5251	125	45 3364
VII. (Holešovice-Bubny)	39704	975	575 9538
VIII. (Libeň)	27192	799	677 6122
Praha I-VIII. s vojskem	223741	5471	2101 5800
Bohnice	2264	144	405 5833
Braník	3616	236	428 4383
Břevnov	11116	424	419 7888
Bubeneč	10657	313	418 4487
Butovice srv. Jinanice			
Čimice srv. Chabry Dolní			
Ďáblice	1700	116	905 4971
Dajvice	6582	285	592 5783
Háje srv. Hostivař			
Hlubčetín	3286	159	600 0426
Hlubočepy (Klukovice, Zličov)	4188	185	503 9973
Hodkovičky (Lhotka, Nové dvory)	719	66	505 0822
Holín srv. Slivence			
Horoměřice	1288	144	708 7297
Hostivař (Háje, Milíčov)	2495	230	1092 0833
Hrdlořezy	1655	77	300 2549
Chabry Dolní (Chabry Horní, Čimice)	996	106	797 4039
Chodov (Litochleby)	908	106	547 0700
Chuchle (Chuchle Velká a Malá)	1285	122	655 9079

Název obce *)	Počet obyvatelů	Počet domů	Rozloha v ha
Jinanice (Batovice)	2234	177	765 2248
Karlín	24230	541	160 6664
Kbely	1518	121	519 4511
Klukovice srv. Hlubočepy			
Kobylisy	3199	196	210 7912
Košíře	12293	285	230 8119
Kře (Kře Hor a Dol. Jalový dvůr)	3200	222	501 3857
Kunratice (Libuš)	2073	271	1012 5556
Kyje	1177	110	666 2170
Letňany	764	55	557 8658
Lhotka srv. Hodkovičky			
Liboc Dolní (Liboc Horní)	1587	155	430 8898
Lysleje	948	81	293 4214
Litochleby srv. Chodov			
Lužiny srv. Stodůlky	1114	108	374 1311
Malešice	8287	366	652 8320
Michle			
Milíčov srv. Hostivař	2976	315	781 8862
Modřany	273	21	358 9872
Motoly	1618	173	685 0159
Nebužice			
Nusle (Pankráč)	30874	640	288 8370
Ohrada V.a.M. srv. Řeporyje			
Podbaba srv. Sedlec			
Podhoří srv. Troja			
Podolí (Dvorce)	4048	203	244 3220
Práche srv. Záběhlice			
Prosek	2164	99	159 6110

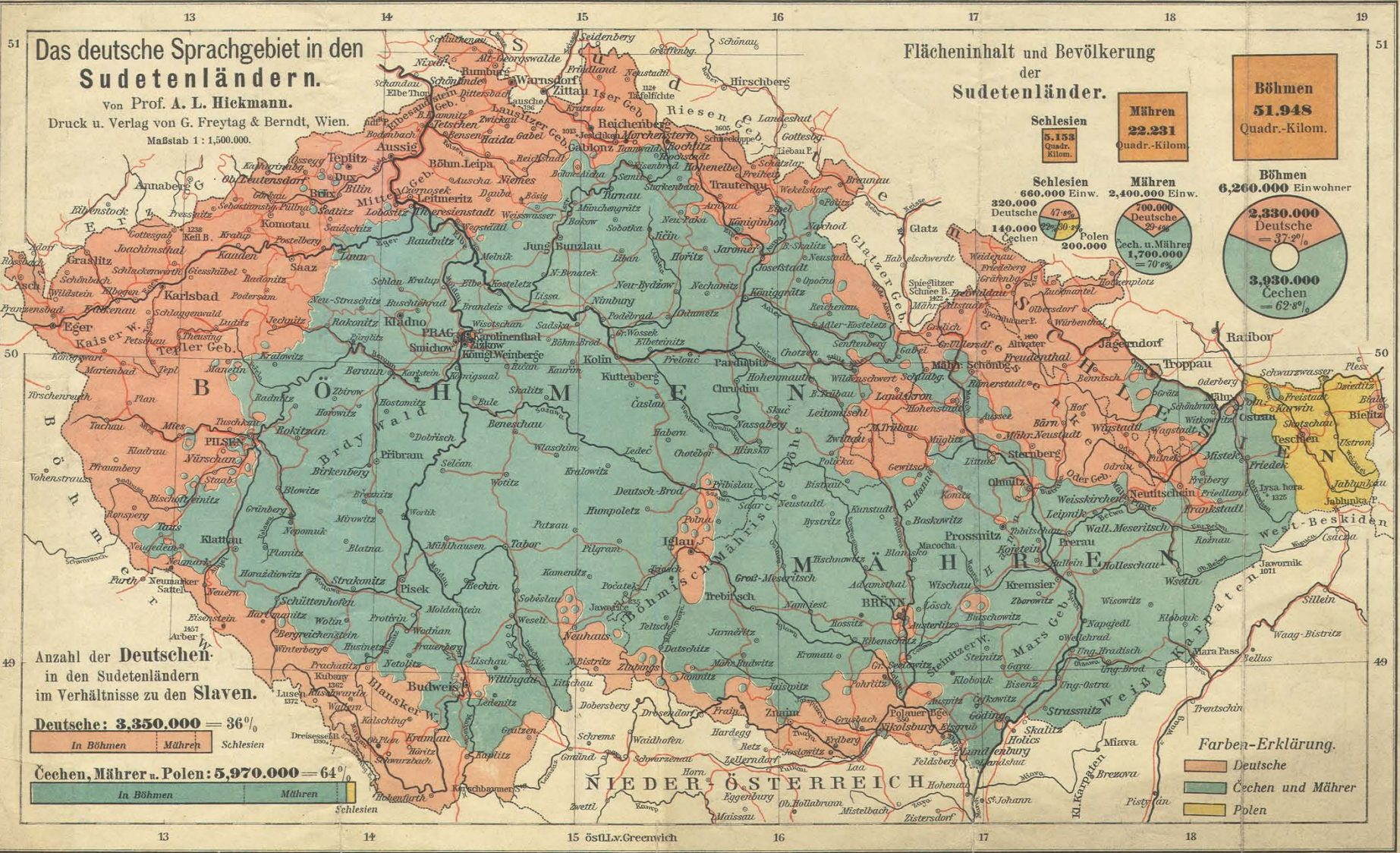
Název obce *)	Počet obyvatelů	Počet domů	Rozloha v ha
Radlice	3370	120	256 5499
Řeporyje (Ohrada V.a.M.)	1823	177	750 6408
Řepy	962	74	322 3461
Roztoky	1256	200	599 3307
Roztyly srv. Záběhlice			
Ruzyně	1205	73	772 5480
Sedlec též Selc (Podbaba)	1019	82	172 2023
Slivence (Holín)	1283	131	1002 6611
Smíchov	51791	1208	679 7765
Statenice	667	83	369 2820
Stodůlky	1303	143	723 7590
Straňice Staré (Straňice Nové)	4062	244	566 0620
Střešovice	2862	135	197 2649
Střížkov	352	33	196 4434
Sukdol	960	114	380 2803
Štěrboholy	330	41	285 8224
Troja (Podhoří)	2195	226	497 9223
Újezd Trněný (Zákolany)	886	114	330 9051
Veleslavín	1340	120	143 2160
Král. Vinohrady	77120	1802	370 3114
Vokovice	1780	140	344 2651
Vršovice	24646	577	279 9523
Vysočany	6896	226	606 8491
Záběhlice (Práche, Roztyly Dolní)	2669	202	752 2341
Zličov srv. Hlubočepy			
Zižkov	72173	1209	415 7373

*) Pojmenování obce dle úřední pomůcky „Seznam míst v král. Českém“ z r. 1913.

Ukázka tematických map geografa a statistika Antona Leo Hickmanna

Zdroj údajů neuveden, lze předpokládat využití statistik OŽK a Vlastenecko-hospodářské společnosti

9-390 B VIII a 6/1



Výpovědní hodnota a využitelnost statistických dat na mapách českých zemí před rokem 1918

- **Nedatované mapy a nedatované údaje (Erbenovy Čechy; Karlínský okres ad., cca 1861)**
- **Datované mapy a nedatované údaje (mapy krajů, Kreibich; mapa Čech a mapy krajů, Loth; mapa Moravy Sommer a Kořistka ad.)**
- **Datované mapy a datované údaje (plány částí města Prahy, Hurtig; plán Prahy 1909-1914 ad.)**
- **Autoři a nakladatelé map až na výjimky neuváděli zdroje statistických údajů, pokud ano, teprve koncem 19. století, avšak nikoliv plošně**
- **Převaha map bez uvedení zdrojů**
- **Údaje je třeba v každém případě ověřovat v písemných úředních dokumentech (historických písemných pramenech/zdrojích)**

Rekonstrukční mapy k historickým a prostorovým statistickým datům pro období před rokem 1918

Současný stav:

Výběrovost, generalizace, schematičnost, relativní nepřesnost, dílčí projekty s tematickými mapami

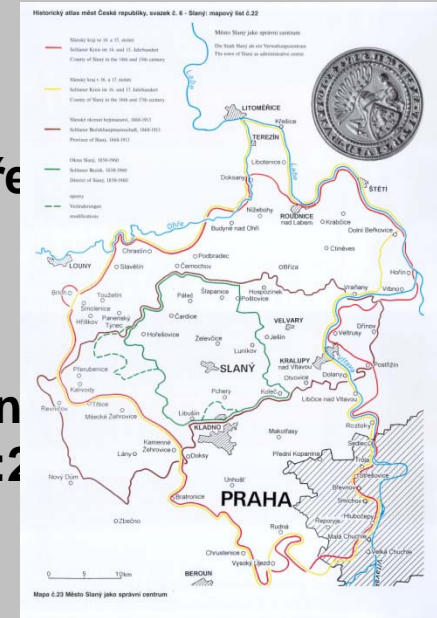
Perspektivy:

Specializované mapy s odborným obsahem – zpracování současných map, např. Státního mapového díla (1:10,1:250,000) a Odborný obsah např. dle:

Úředních historických údajů (sčítání lidu, oficiální statistiky OZK, Jednota pro povzbuzení průmyslu v Čechách, Vlastenecko-hospodářská společnost, Zemědělská rada pro Království české aj.) a jejich promítnutí do prostorových souvislostí

Zanesení historických hranic různých územních celků

Zcela stranou je dosud problematika historických a prostorových statistických dat v rámci panství (před rokem 1848) a církevních dějin



Ukázka staré mapy a rekonstrukční mapy k církevní tematice

Církevní mapa pražského arcibiskupství, 1891; Kladsko ve 20. století



23. KLADSKO - ARCIBISKUPSKÝ VIKARIÁT PRAŽSKÉ ARCIDIECÉZE v roce 1914 a v letech 1946-1972
Zdeněk Boháč 1994



Jaké zdroje k problematice sociálně prostorové diferenciacie českých zemí před rokem 1918 lze považovat za využitelné ?

Jaká je jejich dostupnost?

8

B. Povrch města Prahy s Vyšehradem
a změny r. 1878.

I. Rozvržení katastrálních ploch koncem r. 1878. ¹⁾

Tab. VI.

Čís. řad.	Půda plodná		Půda neplodná	
	Druh	Povrch v □ metr.	Druh	Povrch v □ metr.
1.	Pole	284.933,3	Zastavěná plocha . . .	2.739.255,9
2.	Luka	370.092,4	Cesty, náhře a náměstí .	1.193.598,4
3.	Zahrady	1.411.539,4	Řeka Vltava	1.197.030,4
4.	Vínice	29.490,7	Potoky	8.832,5
5.	Pastviny	1.043.229,7	Pastviny	96.019,5
6.	Háje	77.779,4	Hřbitovy	13.936,7
7.	Pole s ovocnými stromy	25.135,2	Summa II.	5.248.664,4
8.	Pastviny s ovocnými stromy	109.285,0	K tomu summa I. . . .	3.256.955,1
	Summa I.	3.256.955,1	Veškeren povrch . . .	8.505.619,5

2. Rozvržení půdy plodné a neplodné v Praze a na Vyšehradě dle čtvrtí města koncem r. 1878. ¹⁾

Tab. VII.

Číslo řadové	Čtvrť města	Půda plodná			Půda neplodná			Veškeren povrch koncem r. 1878
		Stav konc. r. 1877	Přírůstek n. úbytek r. 1878	Stav konc. r. 1878	Stav konc. r. 1877	Přírůstek n. úbytek r. 1878	Stav konc. r. 1878	
I.	Staré město . . .	99.375,7	- 48,4	99.227,2	1.317.046,6	+ 48,4	1.317.095,0	1.417.322,2
II.	Nové město . . .	997.905,4	-122.392,5	784.632,9	1.332.790,4	+122.392,5	2.655.953,3	3.649.703,9
III.	Malá strana . . .	587.548,6	+ 7,9	587.556,5	327.923,8	- 7,9	527.915,9	1.115.478,4
IV.	Hradčany	313.768,0	+ 6,1	313.774,1	341.161,4	- 6,1	341.155,3	656.929,4
V.	Josefov	2.987,8	-	2.987,8	83.992,2	-	83.992,2	86.980,0
VI.	Obvod fort. . . .	907.108,2	+113.277,9	1.020.386,1	199.179,9	-117.277,9	81.902,0	1.106.286,1
	Praha	3.016.691,7	- 5.199,2	2.995.282,5	3.338.993,4	+ 6.109,9	3.043.114,8	6.048.697,3
VII.	Vyšehrad	252.573,2	- 1.206,8	251.372,4	294.343,6	+ 1.206,8	295.549,2	546.922,9
	Praha a Vyšehradem . . .	3.269.270,9	- 6.315,8	3.256.955,1	3.633.337,0	+ 7.316,7	3.338.664,0	6.595.620,2

¹⁾ Dle zpráv městského úřadu berního (skrze officiala p. Lad. Rebecku.)

Děkuji Vám za pozornost.